




ОДОБРЕНО
Решением
Ученого совета ЧОУ ВО «МАЭУ»
от «25» февраля 2016 г.
Протокол № 08

УТВЕРЖДАЮ
Ректор ЧОУ ВО «МАЭУ»
Н.Н. Щебарова
«25» февраля 2016 г.



**Рабочая программа дисциплины
БД.06 ГЕОГРАФИЯ**

по специальности среднего профессионального образования

38.02.07 Банковское дело

БАЗОВАЯ ПОДГОТОВКА


Квалификация выпускника

специалист банковского дела


Форма обучения

очная

Рабочая программа дисциплины составлена в соответствии с требованиями Федерального государственного образовательного стандарта (ФГОС) среднего общего образования (утв. приказом Минобрнауки России от 17.05.2012 № 413) (ред. от 31.12.2015).

Автор: Аникиева С.Б. 
(подпись)

Рабочая программа дисциплины рассмотрена и одобрена на заседании кафедры экономики, управления и финансов «10» февраля 2016 г., протокол № 6Д

И.о. зав. кафедрой экономики, управления и финансов канд. экон. наук
Тропникова Н.Л. 
(подпись)

СОДЕРЖАНИЕ

1. ПАСПОРТ РАБОЧЕЙ ПРОГРАММЫ УЧЕБНОЙ ДИСЦИПЛИНЫ	4
2. СТРУКТУРА И СОДЕРЖАНИЕ УЧЕБНОЙ ДИСЦИПЛИНЫ	7
3. УСЛОВИЯ РЕАЛИЗАЦИИ РАБОЧЕЙ ПРОГРАММЫ УЧЕБНОЙ ДИСЦИПЛИНЫ	12
4. КОНТРОЛЬ И ОЦЕНКА РЕЗУЛЬТАТОВ ОСВОЕНИЯ УЧЕБНОЙ ДИСЦИПЛИНЫ	13
5. ЛИСТ ИЗМЕНЕНИЙ И ДОПОЛНЕНИЙ, ВНЕСЕННЫХ В РАБОЧУЮ ПРОГРАММУ	17

1. ПАСПОРТ ПРОГРАММЫ УЧЕБНОЙ ДИСЦИПЛИНЫ

География

1.1. Область применения программы

Программа учебной дисциплины «География» является частью программы подготовки специалистов среднего звена (ППСЗ) социально-экономического профиля в соответствии с ФГОС среднего (полного) общего образования (приказ Минобрнауки России от 17.05.2012 № 413, зарегистрированного в Минюсте России 07.06.2012 № 24480).

Содержание программы учебной дисциплины «География» направлено на достижение следующих целей:

- освоение системы географических знаний о целостном, многообразном и динамично изменяющемся мире, взаимосвязи природы, населения и хозяйства на всех территориальных уровнях;

- овладение умениями сочетать глобальный, региональный и локальный подходы для описания и анализа природных, социально-экономических, геоэкологических процессов и явлений;

- развитие познавательных интересов, интеллектуальных и творческих способностей посредством ознакомления с важнейшими географическими особенностями и проблемами мира в целом, его отдельных регионов и ведущих стран;

- воспитание уважения к другим народам и культурам, бережного отношения к окружающей природной среде;

- использование в практической деятельности и повседневной жизни разнообразных географических методов, знаний и умений, а также географической информации;

- нахождение и применение географической информации, включая географические карты, статистические материалы, геоинформационные системы и Интернет-ресурсы, для правильной оценки важнейших социально-экономических вопросов международной жизни;

- понимание географической специфики крупных регионов и стран мира в условиях стремительного развития международного туризма и отдыха, деловых и образовательных программ, телекоммуникаций и простого общения.

1.2. Место учебной дисциплины в структуре основной профессиональной образовательной программы: учебная дисциплина «География» является учебным предметом по выбору из обязательной предметной области «Естественные науки» ФГОС среднего общего образования.

1.3. Цели и задачи учебной дисциплины – требования к результатам освоения учебной дисциплины:

География – сочетает в себе элементы общей географии и комплексного географического страноведения, призвана сформировать у обучающихся целостное представление о современном мире, месте и роли России в этом мире, развивает познавательный интерес к другим народам и странам.

Основой изучения географии является социально ориентированное содержание о размещении населения и хозяйства, об особенностях, динамике и территориальных следствиях главных политических, экономических, экологических и иных процессов, протекающих в географическом пространстве, а также о проблемах взаимодействия человеческого общества и природной среды, адаптации человека к географическим условиям проживания.

У обучающихся формируются знания о многообразии форм территориальной организации современного географического пространства, представления о политическом устройстве, природно-ресурсном потенциале, населении и хозяйстве различных регионов

и ведущих стран мира, развиваются географические умения и навыки, общая культура и мировоззрение.

Освоение содержания учебной дисциплины «География», обеспечивает достижение студентами следующих результатов:

личностных:

– сформированность ответственного отношения к обучению; готовность и способность студентов к саморазвитию и самообразованию на основе мотивации к обучению и познанию;

– сформированность целостного мировоззрения, соответствующего современному уровню развития географической науки и общественной практики;

– сформированность основ саморазвития и самовоспитания в соответствии с общечеловеческими ценностями и идеалами гражданского общества; готовность и способность к самостоятельной, творческой и ответственной деятельности;

– сформированность экологического мышления, понимания влияния социально-экономических процессов на состояние природной и социальной среды; приобретение опыта эколого-направленной деятельности;

– сформированность коммуникативной компетентности в общении и сотрудничестве со сверстниками и взрослыми в образовательной, общественно полезной, учебно-исследовательской, творческой и других видах деятельности;

– умение ясно, точно, грамотно излагать свои мысли в устной и письменной речи, понимать смысл поставленной задачи, выстраивать аргументацию, приводить аргументы и контраргументы;

– критичность мышления, владение первичными навыками анализа и критичной оценки получаемой информации;

– креативность мышления, инициативность и находчивость;

метапредметных:

– владение навыками познавательной, учебно-исследовательской и проектной деятельности, а также навыками разрешения проблем; готовность и способность к самостоятельному поиску методов решения практических задач, применению различных методов познания;

– умение ориентироваться в различных источниках географической информации, критически оценивать и интерпретировать информацию, получаемую из различных источников;

– умение самостоятельно оценивать и принимать решения, определяющие стратегию поведения, с учетом гражданских и нравственных ценностей;

– осознанное владение логическими действиями определения понятий, обобщения, установления аналогий, классификации на основе самостоятельного выбора оснований и критериев;

– умение устанавливать причинно-следственные связи, строить рассуждение, умозаключение (индуктивное, дедуктивное и по аналогии) и делать аргументированные выводы;

– представление о необходимости овладения географическими знаниями с целью формирования адекватного понимания особенностей развития современного мира;

– понимание места и роли географии в системе наук; представление об обширных междисциплинарных связях географии;

предметных:

– владение представлениями о современной географической науке, ее участии в решении важнейших проблем человечества;

– владение географическим мышлением для определения географических аспектов природных, социально-экономических и экологических процессов и проблем;

– сформированность системы комплексных социально ориентированных географических знаний о закономерностях развития природы, размещения населения и

хозяйства, динамике и территориальных особенностях процессов, протекающих в географическом пространстве;

- владение умениями проведения наблюдений за отдельными географическими объектами, процессами и явлениями, их изменениями в результате природных и антропогенных воздействий;

- владение умениями использовать карты разного содержания для выявления закономерностей и тенденций, получения нового географического знания о природных социально-экономических и экологических процессах и явлениях;

- владение умениями географического анализа и интерпретации разнообразной информации;

- владение умениями применять географические знания для объяснения и оценки разнообразных явлений и процессов, самостоятельного оценивания уровня безопасности окружающей среды, адаптации к изменению ее условий;

- сформированность представлений и знаний об основных проблемах взаимодействия природы и общества, природных и социально-экономических аспектах экологических проблем.

В результате освоения дисциплины обучающийся должен знать:

- основные географические понятия и термины; традиционные и новые методы географических исследований;

- особенности размещения основных видов природных ресурсов, их главные месторождения и территориальные сочетания; численность и динамику населения мира, отдельных регионов и стран, их этногеографическую специфику; различия в уровне и качестве жизни населения, основные направления миграций; проблемы современной урбанизации;

- географические аспекты отраслевой и территориальной структуры мирового хозяйства, размещения его основных отраслей; географическую специфику отдельных стран и регионов, их различия по уровню социально-экономического развития, специализации в системе международного географического разделения труда; географические аспекты глобальных проблем человечества;

- особенности современного геополитического и геоэкономического положения России, ее роль в международном географическом разделении труда;

В результате освоения дисциплины обучающийся должен уметь:

- **определять и сравнивать** по разным источникам информации географические тенденции развития природных, социально-экономических и геоэкологических объектов, процессов и явлений;

- **оценивать и объяснять** ресурсообеспеченность отдельных стран и регионов мира, их демографическую ситуацию, уровни урбанизации и территориальной концентрации населения и производства, степень природных, антропогенных и техногенных изменений отдельных территорий;

- **применять** разнообразные источники географической информации для проведения наблюдений за природными, социально-экономическими и геоэкологическими объектами, процессами и явлениями, их изменениями под влиянием разнообразных факторов;

- **составлять** комплексную географическую характеристику регионов и стран мира; таблицы, картосхемы, диаграммы, простейшие карты, модели, отражающие географические закономерности различных явлений и процессов, их территориальные взаимодействия;

- **сопоставлять** географические карты различной тематики;

Использовать приобретенные знания и умения в практической деятельности и повседневной жизни:

- для выявления и объяснения географических аспектов различных текущих событий и ситуаций;

- нахождения и применения географической информации, включая карты, статистические материалы, геоинформационные системы и ресурсы Интернета;
- правильной оценки важнейших социально-экономических событий международной жизни, геополитической и геоэкономической ситуации в России, других странах и регионах мира, тенденций их возможного развития;
- понимания географической специфики крупных регионов и стран мира в условиях глобализации, стремительного развития международного туризма и отдыха, деловых и образовательных программ, различных видов человеческого общения.

1.4. Рекомендуемое количество часов на освоение примерной программы учебной дисциплины:

максимальной учебной нагрузки обучающегося **54** часа, в том числе:
 обязательной аудиторной учебной нагрузки обучающегося **36** часов;
 самостоятельной работы обучающегося **18** часов.

2. СТРУКТУРА И ПРИМЕРНОЕ СОДЕРЖАНИЕ УЧЕБНОЙ ДИСЦИПЛИНЫ

2.1. Объем учебной дисциплины и виды учебной работы

Вид учебной работы	Объем часов
Максимальная учебная нагрузка (всего)	54
Обязательная аудиторная учебная нагрузка (всего)	36
в том числе:	
лекции	16
практические занятия	20
Самостоятельная работа обучающегося (всего)	18
Итоговая аттестация в форме дифференцированного зачета	2

2.2. Тематический план и содержание учебной дисциплины География

Наименование разделов и тем	Содержание учебного материала, самостоятельная работа обучающихся.	Объем часов	Уровень освоения
1	2	3	4
Раздел 1.	Общая характеристика мира		
Тема 1.1. Современная политическая карта мира (ПКМ)	Содержание учебного материала		
	Введение. Формирование политической карты мира. Международные отношения и ПКМ	2	1
	Многообразие стран. Типология, государственный строй стран мира.		1
	Практическая работа «Описание стран по социально-экономическому положению».	4	2
	Самостоятельная работа обучающихся - работа с текстом учебника. - заполнить ОЛК примерами стран. - опережающее: составить кроссворд «Страны мира». Примерная тематика рефератов: 1. Вклад в развитие экономической и социальной географии мира Н.Н. Баранского и И.А. Витвера	2	
Тема 1.2 География мировых природных ресурсов. Загрязнение и охрана окружающей среды	Содержание учебного материала		
	Взаимодействие общества и природы. Классификация и размещение мировых природных ресурсов.	2	1
	Загрязнение и охрана окружающей среды. Географическое ресурсоведение и геоэкология		1
	Практическая работа «Оценка ресурсообеспеченности стран мира»	4	2

	<p>Самостоятельная работа обучающихся</p> <p>1. Работа с текстом учебника ст. 52-53</p> <p>2. По аудиторному образцу заполнить глоссарий, внести определения темы: географическая среда, природные ресурсы, ресурсообеспеченность, опустынивание, обезлесение, загрязнение окружающей среды, экологическая политика, географическое ресурсоведение.</p> <p>3. Подготовить рефераты</p> <p>Примерная тематика рефератов:</p> <p>1. Загрязнение атмосферы</p> <p>2. Загрязнение литосферы</p> <p>4. Загрязнение гидросферы</p> <p>5. Парниковый эффект, его влияние на биогеоценоз</p> <p>6. Кислотные дожди, причины их появления и влияние на окружающую среду</p> <p>7. Агроэкосистемы будущего - без химии фантазия и реальность.</p> <p>8. Загрязнение вод мирового океана нефтью и нефтепродуктами.</p>	4	
<p>Тема 1.3. География населения мира</p>	<p>Содержание учебного материала</p>		
	<p>Численность и воспроизводство населения мира. Состав (структура) населения</p>	2	1
	<p>Размещение и миграции населения. Урбанизация. География населения.</p>		1
	<p>Практическая работа «Оценка населения и трудовых ресурсов»</p>	4	2
	<p>Самостоятельная работа обучающихся</p> <p>1. Изучить материал учебника, ответить на вопросы блока самоконтроля и взаимного контроля.</p> <p>2. Работа с контурной картой.</p> <p>4. По аудиторному образцу заполнить глоссарий, внести определения темы: воспроизводство населения, первый тип воспроизводства, второй тип воспроизводства, демографический кризис (депопуляция), демографический взрыв, демографическая политика, демографический переход, качество населения, экономически активное население, этнос, однопациональное государство, многонациональное государство, трудовые миграции населения, утечка умов, урбанизация, «городской взрыв», геоурбанистика.</p> <p>5. Опережающее-индивидуальное: подготовить альбом «Народы мира»</p> <p>6. Подготовить реферат</p> <p>Примерная тематика рефератов: - Миграции в районах Крайнего Севера.</p>	2	
<p>Тема 1.4. Научно-техническая революция (НТР) и мировое хозяйство</p>	<p>Содержание учебного материала</p>		
	<p>Понятие о научно-технической революции. Современный этап НТР и его характерные черты. Влияние НТР на территориальную и отраслевую структуру мирового хозяйства</p>	2	1
	<p>Общая характеристика мирового хозяйства. Факторы размещения</p>	2	1

	<p>Самостоятельная работа обучающихся</p> <p>1. Изучить материал учебника. 2. Составить систематизирующую таблицу «Факторы размещения». 3. Составить ОЛС «Структура МХ» 4. Провести анализ таблицы «10 центров современного МХ». 5. По аудиторному образцу заполнить глоссарий, внести определения темы: научно-техническая революция, мировое хозяйство, международное географическое разделение труда, отрасль международной специализации, международная экономическая интеграция, территориальная структура мирового хозяйства, факторы размещения, технопарк, технополис.</p>	2	
<p>Тема 1.5. География отраслей мирового хозяйства</p>	<p>Содержание учебного материала</p> <p>Общая характеристика отраслей мирового хозяйства. География промышленности и сельского хозяйства. География транспорта. Всемирные экономические отношения.</p>	2	1
	<p>Практическая работа</p> <p>«Построение картосхемы размещения основных районов энергетической, химической, машиностроения и других отраслей промышленности».</p>	2	1
	<p>Самостоятельная работа обучающихся</p> <p>1. Внести в глоссарий определения темы: старая отрасль, новая, новейшая отрасль, мировой энергетический кризис, нетрадиционный источник энергии, товарное сельское хозяйство, агробизнес, потребительское сельское хозяйство, «зеленая революция», мировая транспортная система, мировой порт, всемирные экономические отношения, открытая экономика, свободная экономическая зона, прямые инвестиции. 2. Заполнить таблицу «Характеристика ВЭО» 3. Провести анализ статистических таблиц. 4. Работа с контурной картой. 5. Подготовить рефераты Примерная тематика рефератов. 1. Роль РФ в мировой экономике</p>	4	
<p>Раздел 2.</p>	<p>Региональная характеристика мира</p>		
<p>Тема 2.1. Сравнительная характеристика регионов мира; основные черты экономического развития</p>	<p>Содержание учебного материала</p> <p>Сравнительная характеристика регионов мира; основные черты экономического развития</p>	2	1
	<p>Практическое занятие</p> <p>«Составление сравнительной характеристики 2-х, 3-х стран мира»</p>	4	2

	<p>Самостоятельная работа обучающихся</p> <ul style="list-style-type: none"> - изучить материал учебника - внести в глоссарий определения темы: западноевропейский тип города, субурбанизация, западноевропейский тип транспортной системы, портово-промышленный комплекс, «ось развития», столичный регион, межэтнический и религиозный конфликт, сепаратизм, восточный (азиатский) тип города, мегаполис, «полос роста» колониальный тип отраслевой структуры хозяйства, монокультура, арабский город. североамериканский тип города, «вторая экономика», постадийная специализация, промышленный пояс, очаговый тип освоения территории, латиноамериканский тип города, «ложная урбанизация», латифундия, колониальный тип территориальной структуры хозяйства. - Творческое задание: составление альбома «Страны мира». - защита индивидуальных презентационных материалов. 	2	
Раздел III.	Обобщение знаний		
Тема 3 Глобальные проблемы человечества	Содержание учебного материала		
	Глобальные проблемы человечества. Экологические проблемы биосферы	2	1
	Россия в современном мире		1
	<p>Самостоятельная работа обучающихся</p> <ol style="list-style-type: none"> 1. Изучить теоретический материал учебника «География» Максаковский В.П. 2. Составить ОЛК « Глобальные проблемы человечества» 	2	2
	Дифференцированный зачет	2	
	Всего:	54	

3. УСЛОВИЯ РЕАЛИЗАЦИИ УЧЕБНОЙ ДИСЦИПЛИНЫ

3.1. Требования к минимальному материально-техническому обеспечению

Реализация программы дисциплины осуществляется в Актовом зале (каб. 402).

Актовый зал (каб. 402) оснащен: комплектом учебной мебели; оснащен электронным УМК по общеобразовательным дисциплинам, электронными учебниками по дисциплинам в ЭБС, слайд-лекциями, демонстрационным экраном, мультимедийным видеопроектором, автоматизированным рабочим местом преподавателя с программным обеспечением, доступом к сети Internet. Оснащен программным обеспечением: Лицензионным: операционной системой Windows; офисными программами MicrosoftOffice.

3.2. Информационное обеспечение обучения

Перечень учебных изданий, интернет-ресурсов, дополнительной литературы

Основная литература:

Гладкий Ю.Н., Николина В.В. География (базовый уровень). 10 класс [Электронный ресурс] : Учебник. – М.: АО «Издательство «Просвещение», 2015

Гладкий Ю.Н., Николина В.В. География (базовый уровень). 11 класс [Электронный ресурс] : Учебник. – М.: АО «Издательство «Просвещение», 2015

Дополнительная:

Максаковский В.П. География (базовый уровень). 10 – 11 класс [Электронный ресурс] : Учебник. – М.: АО «Издательство «Просвещение», 2015

География. Базовый уровень. 10-11 класс [Электронный ресурс] : Учебник. – М.: ООО «ДРОФА», 2015

Интернет - ресурсы:

www.wikipedia.org (сайт Общедоступной мультязычной универсальной интернет-энциклопедии).

www.faostat3.fao.org (сайт Международной сельскохозяйственной и продовольственной организации при ООН (ФАО)).

www.minerals.usgs.gov/minerals/pubs/county (сайт Геологической службы США).

www.school-collection.edu.ru («Единая коллекции цифровых образовательных ресурсов»).

www.simvolika.rsl.ru (сайт «Гербы городов Российской Федерации»).

4. КОНТРОЛЬ И ОЦЕНКА РЕЗУЛЬТАТОВ ОСВОЕНИЯ ДИСЦИПЛИНЫ

Контроль и оценка результатов освоения учебной дисциплины осуществляется преподавателем в процессе проведения, тестирования, выполнения обучающимися индивидуальных заданий, проектов, исследований.

Результаты обучения (освоенные умения, усвоенные знания)	Формы и методы контроля и оценки результатов обучения
уметь: - определять и сравнивать по разным источникам информации географические тенденции развития природных, социально-экономических и геоэкологических объектов, процессов и явлений;	Тестирование, самостоятельная работа в группах
- оценивать и объяснять ресурсообеспеченность отдельных стран и регионов мира, их демографическую ситуацию, уровни урбанизации и территориальной концентрации населения и производства, степень природных, антропогенных и техногенных изменений отдельных территорий;	Индивидуальные задания.
- применять разнообразные источники географической информации для проведения наблюдений за природными, социально-экономическими и геоэкологическими объектами, процессами и явлениями, их изменениями под влиянием разнообразных факторов;	Самостоятельная работа в группах Составление презентаций
- составлять комплексную географическую характеристику регионов и стран мира; таблицы, картосхемы, диаграммы, простейшие карты, модели, отражающие географические закономерности различных явлений и процессов, их территориальные взаимодействия;	Индивидуальные задания Составление презентаций
знать: - основные географические понятия и термины; традиционные и новые методы географических исследований;	Тестирование, индивидуальные задания
- особенности размещения основных видов природных ресурсов, их главные месторождения и территориальные сочетания; численность и динамику населения мира, отдельных регионов и стран, их этногеографическую специфику; различия в уровне и качестве жизни населения, основные направления миграций; проблемы современной урбанизации;	Рефераты, сообщения

- географические аспекты отраслевой и территориальной структуры мирового хозяйства, размещения его основных отраслей; географическую специфику отдельных стран и регионов, их различия по уровню социально-экономического развития, специализации в системе международного географического разделения труда; географические аспекты глобальных проблем человечества;	Рефераты Самостоятельная работа в группах
- особенности современного геополитического и геоэкономического положения России, ее роль в международном географическом разделении труда.	Индивидуальные задания, рефераты

Применение балльно-рейтинговой системы обучения для оценки успеваемости по дисциплине.

Максимальная сумма рейтинговых баллов по учебной дисциплине, заканчивающейся экзаменом, по результатам промежуточных этапов контроля в семестре составляет 70. Для допуска к сдаче экзамена сумма баллов, набранная обучающимся, должна быть не менее 60 баллов.

Максимальное количество баллов, которое соответствует полному освоению данной дисциплины в семестре в сумме по всем дисциплинарным модулям, составляет 100.

Распределение баллов по тематическим блокам дисциплины

Виды контроля		Номер тематического блока		
			1	2
Текущий рейтинг-контроль	min	X	22	22
	max	Y	26	26
Рубежный рейтинг-контроль	min	Z	8	8
	max	U	9	9
Рейтинг по тематическому блоку	min	X+Z	30	30
	max	Y+U	35	35
Суммарный рейтинг по дисциплине	min	60	60	60
	max	100	100	100

В течение текущего и рубежного контроля, т.е. за семестр обучающийся может набрать максимально 70 баллов. Остальные 30 баллов может набрать в период проведения промежуточной аттестации.

Содержание 1-го тематического блока: Раздел 1.

Вид контроля	Вид учебных поручений и форма отчетности или контроля	Минимальное количество баллов	Максимальное количество баллов	Примечание
Текущий рейтинг-контроль	Посещение занятий, ведение конспекта	7	8	
	Выполнение самостоятельной работы	5	5	
	Работа на практических занятиях	3	5	
	Опрос в начале	7	8	

	занятия			
Рубежный рейтинг-контроль	Тестирование	8	9	
ИТОГО		30	35	

Содержание 2-го тематического блока: Разделы 2,3.

Вид контроля	Вид учебных поручений и форма отчетности или контроля	Минимальное количество баллов	Максимальное количество баллов	Примечание
Текущий рейтинг-контроль	Посещение занятий, ведение конспекта	7	8	
	Выполнение самостоятельной работы	5	5	
	Работа на практических занятиях	3	5	
	Опрос в начале занятия	7	8	
Рубежный рейтинг-контроль	Тестирование	8	9	
ИТОГО		30	35	

Тестовые задания оцениваются по 5-балльной системе.

Пересчет баллов в традиционные оценки за контрольные точки

Баллы на дату контрольной точки	Оценка
≥90 % от максимальной суммы баллов на дату КТ	5
От 70 % до 89 % от максимальной суммы баллов на дату КТ	4
От 60 % до 69 % от максимальной суммы баллов на дату КТ	3
< 60 % от максимальной суммы баллов на дату КТ	2

Балльные оценки для приёма экзамена

Сопоставление шкалы системы баллов с оценками традиционной шкалы

Традиционная шкала	Шкала баллов	Описание оценок
Отлично	30	<i>Отлично.</i> Теоретическое содержание учебного курса, предмета, дисциплины, модуля освоено полностью. Сформированные знания и умения позволяют студенту выразить собственное мнение по вопросу, дискутировать в рамках междисциплинарной взаимосвязи экзаменуемого учебного курса, предмета, дисциплины, модуля. Необходимые практические навыки работы с освоенным материалом сформированы. Все предусмотренные рабочей программой учебные задания выполнены своевременно и качественно. Качество выполнения учебных заданий оценено числом баллов, не менее 60 баллов.
Очень	15	<i>Очень хорошо.</i> Теоретическое содержание учебного курса,

хорошо		предмета, дисциплины, модуля освоено полностью. Сформированные знания и умения позволяют студенту выражать собственное мнение по вопросу. Необходимые практические навыки работы с освоенным материалом в основном сформированы. Все предусмотренные рабочей программой учебные задания выполнены своевременно и качественно. Качество выполнения учебных заданий оценено числом баллов, не менее 60 баллов.
Хорошо	10	<i>Хорошо.</i> Теоретическое содержание учебного курса, предмета, дисциплины, модуля освоено полностью. Сформированные знания и умения позволяют студенту в целом раскрыть вопрос. Необходимые практические навыки работы с освоенным материалом в основном сформированы. Все предусмотренные рабочей программой учебные задания выполнены своевременно и качественно. Качество выполнения учебных заданий оценено числом баллов, не менее 60 баллов.
	5	<i>Удовлетворительно.</i> Теоретическое содержание учебного курса, предмета, дисциплины, модуля освоено частично, но пробелы не носят существенного характера. Сформированные знания и умения позволяют студенту раскрыть вопрос частично. Необходимые практические навыки работы с освоенным материалом в основном сформированы. Большинство предусмотренных рабочей программой учебных заданий выполнено, некоторые из заданий содержат ошибки. Качество выполнения учебных заданий оценено числом баллов, не менее 60 баллов.
Удовлетворительно	3	<i>Посредственно.</i> Теоретическое содержание учебного курса, предмета, дисциплины, модуля освоено частично, имеются пробелы. Сформированные знания и умения позволяют студенту раскрыть вопрос частично. Необходимые практические навыки работы с освоенным материалом частично сформированы. Половина предусмотренных рабочей программой учебных заданий выполнена, задания содержат ошибки. Качество выполнения учебных заданий оценено числом баллов, не менее 60 баллов.
	0	<i>Неудовлетворительно.</i> Теоретическое содержание учебного курса, предмета, дисциплины, модуля освоено менее чем на 50 процентов. Сформированные знания и умения не позволяют студенту раскрыть вопрос. Необходимые практические навыки работы с освоенным материалом не сформированы. Большая часть предусмотренных рабочей программой учебных заданий не выполнена. Качество выполнения учебных заданий оценено числом баллов менее 60 баллов.

Пересчет суммы баллов в традиционную оценку

Традиционная оценка	Итоговая сумма баллов, учитывает успешно сданный экзамен
5, отлично, зачтено	90 – 100
4, хорошо, зачтено	85 – 89
	75 – 84
	70-74
3, удовлетворительно, зачтено	65 – 69
	60 – 64
2, неудовлетворительно, не зачтено	Ниже 60 баллов

